


«СОГЛАСОВАНО»  
Председатель Астраханской  
Региональной организации  
«Всероссийское общество инвалидов»

  
Н.В. Орлов  
« 16 » 04 2021г.



«УТВЕРЖДАЮ»  
Ректор ГАОУ  
АО ВО «АГАСУ»

  
Т.В. Золина  
« 04 » 04 2021г.



## ПАСПОРТ ДОСТУПНОСТИ

объекта социальной инфраструктуры  
и услуг в приоритетных сферах жизнедеятельности  
инвалидов и других маломобильных групп населения

**ГАОУ АО ВО «АГАСУ»**

**Учебный корпус на ул. Набережная 1 мая, д.117**

№ 4 от « 19 » 04 2021г.

г. Астрахань  
2021г.

## 1. Общие сведения об объекте

- 1.1. Наименование (вид) объекта: **образовательное учреждение**
- 1.2. Адрес объекта: **414000, г. Астрахань, ул. Набережная 1 мая, д.117**
- 1.3. Сведения о размещении объекта:  
- отдельно стоящее здание: **да, нежилое четырехэтажное здание, общей площадью 2506,8кв.м.**  
- наличие прилегающего земельного участка: **да, общей площадью 1886кв.м.**
- 1.4. Год постройки здания: **1964г., последнего (капитального ремонта): нет**
- 1.5. Дата предстоящих плановых ремонтных работ: **текущего — нет, капитального — нет**
- Сведения об организации, расположенной на объекте
- 1.6. Наименование организации (учреждения), (полное юридическое наименование – согласно Уставу, краткое наименование): **Государственное автономное образовательное учреждение Астраханской области высшего образования «АСТРАХАНСКИЙ ГОСУДАРСТВЕННЫЙ АРХИТЕКТУРНО-СТРОИТЕЛЬНЫЙ УНИВЕРСИТЕТ»;  
ГАОУ АО ВО «АГАСУ»**
- 1.7. Юридический адрес организации (учреждения): **414056, г. Астрахань, ул. Татищева, 18, тел.: 25-12-42, 49-42-15, e-mail: buildinst@mail.ru**  
**Ректор – Золина Татьяна Владимировна**  
(почтовый адрес, индекс, телефон, факс, e-mail, Ф.И.О., должность руководителя)
- 1.8. Основание для пользования объектом (оперативное управление, аренда, собственность):  
**В оперативном управлении**
- 1.9. Форма собственности (государственная, негосударственная): **государственная**
- 1.10. Территориальная принадлежность (федеральная, региональная, муниципальная):  
**региональная**
- 1.11. Вышестоящая организация (наименование): **Министерство образования и науки Астраханской области**
- 1.12. Адрес вышестоящей организации: **414000, г. Астрахань, ул. Адмиралтейская, 21**

## 2. Характеристика деятельности организации на объекте (по обслуживанию населения)

- 2.1. Сфера деятельности (здравоохранение, культура, транспортная и пешеходная инфраструктура, информация и связь, образование, социальная защита, труд и занятость, спорт и физ. культура, жилищно-коммунальное хозяйство, торговля, общественное питание, бытовое обслуживание): **образование**
- 2.2. Виды оказываемых услуг: **образовательная деятельность (осуществление образовательной деятельности по образовательным программам высшего образования)**
- 2.3. Форма оказания услуг (на объекте, на дому (ином месте пребывания людей с инвалидностью), дистанционно): **на объекте**
- 2.4. Категория обслуживаемого населения по возрасту (дети, взрослые трудоспособного возраста, пожилые): **от 18 лет**
- 2.5. Категории обслуживаемых инвалидов: **осуществляется сопровождение (и обслуживание) с помощью работников объекта/или законных представителей, для людей с инвалидностью, категории: люди, передвигающиеся на кресле-коляске (К), люди с поражением нижних конечностей (О-н), люди с поражением верхних конечностей (О-в), люди с полной (тотальной) потерей зрения (слепота) (С-п), люди с частичным нарушением зрения (С-ч), люди с полным нарушением слуха (глухота) (Г-п), люди с частичным нарушением слуха (Г-ч), люди с нарушениями умственного развития (У).**





#### **4. Итоговое заключение о состоянии доступности**

##### **ГАОУ АО ВО «АГАСУ»**

##### **Учебного корпуса на ул. Набережная 1 мая, д.117**

Здание учреждения имеет частично избирательную доступность для людей с инвалидностью и других маломобильных групп населения. На прилегающем участке имеется стоянка (парковка) автотранспортных средств, для людей с инвалидностью. Территория, прилегающая к зданию, частично соответствует доступности для людей с инвалидностью и маломобильных групп населения (на прилегающей территории имеется нарушение асфальтированного покрытия). Прилегающая территория к зданию достаточно освещена. Центральный вход в здание, частично соответствует нормам доступности для людей с инвалидностью. Вход в здание оснащен техническими средствами: имеется визуально-акустическое табло; на входной группе имеется комплексная табличка по точечной системе Брайля; имеется пиктограмма доступности для людей с инвалидностью. На входной группе учреждения отсутствует: кнопка вызова помощи персонала (проходная калитка); контрастная маркировка дверного проема; мнемосхема тактильная (фойе). В зоне целевого назначения (фойе) на стойки информации установлена индукционная портативная локальная система для слабослышащих. Пути движения внутри здания не имеют препятствий к зоне целевого назначения в сопровождении работников объекта или законных представителей, для людей с инвалидностью и других маломобильных групп населения. На пути движения отсутствует пиктограммы тактильные (указатели движения) для людей с инвалидностью. В зоне целевого назначения (учебный кабинет) необходимо нанести контрастную маркировку дверного проема, установить тактильную табличку по точечной системе Брайля, установить стационарную индукционную петлю для слабослышащих. Санитарно-гигиеническая зона расположенная на первом этаже, частично соответствуют нормам доступности для людей с инвалидностью, требуется дооснащение техническими устройствами. В гардеробе требуется помощь работников объекта/законных представителей.



## 5. Управленческое решение

(по обеспечению доступности объектов и услуг)

5.1. Согласно ФЗ от 01.12.2014 г. № 419-ФЗ ч.1 ст.15 ФЗ от 24.11.1995 г. № 181-ФЗ «О социальной защите инвалидов в Российской Федерации», в частности обеспечения доступности для инвалидов объектов связи, социальной, инженерной и транспортной инфраструктур (жилым, общественным и производственным зданиям, строениям и сооружениям, включая те, в которых расположены физкультурно-спортивные организации, организации культуры и другие организации) к местам отдыха и к предоставляемым услугам, транспортных средств применяются с 01.07.2016 г. только к новым или реконструированным, модернизированным объектам.

5.2. Виды работ по адаптации (приспособлению) основных структурных элементов объекта

№ п/п	Основные структурно-функциональные зоны объекта	Рекомендации по адаптации объекта (вид работы)*			
		Не нуждается (доступ обеспечен)	Ремонт (текущий, капитальный, оснащение оборудованием)	Индивидуальное решение техническими средствами реабилитации*	Технич-ие решения не-ны
1	Территория, прилегающая к зданию (участок)	Территория, на пути следования к объекту соответствует доступности для МГН (адаптированные подъездные пути) Парковка автотранспортных средств для людей с инвалидностью	--	--	--
2	Вход (входы) в здание (входная группа учреждения) Вход на территорию (проходная калитка)	На входной группе имеется: Визуально-акустическое табло; комплексная табличка по точечной системе Брайля; пиктограмма доступности для людей с инвалидностью; в фойе установлена индукционная портиративная локальная петля для слабослышащих	Оснащение оборудованием	Требуется: - установить кнопку вызова помощи персонала (проходная калитка); - нанести контрастную маркировку дверного проема (вход в здание); - установить мнемосхему тактильную (фойе) Срок выполнения – 2021-2025гг.	--
3	Путь (пути) движения внутри здания		Оснащение оборудованием	Требуется: - установить пиктограммы направления движения Срок выполнения – 2021-2025гг.	--
4	Зона целевого назначения здания (целевого посещения объекта)		Оснащение оборудованием	Требуется: - требуется нанести контрастную маркировку дверного проема (учебный кабинет); - установить табличку по точечной системе Брайля (учебный кабинет); - установить стационарную	--

				индукционную петлю (учебный кабинет) Срок выполнения – 2021-2025гг.	
5	Санитарно-бытовые помещения	В санитарно-гигиенической комнате имеется: поручень пристенный (раковина; у унитаза)	Оснащение оборудованием	Требуется: - установить тактильную табличку по точечной системе Брайля; - нанести контрастную маркировку дверного проема; - установить поручень откидной (у унитаза); - установить крючки для костылей и одежды; - установить кнопку вызова помощи персонала (со звуковым сигналом и шнуровкой) Срок выполнения – 2021-2025гг.	--
6	Система информации на объекте (на всех зонах)		Оснащение оборудованием	Приобрести и установить: - информационные, визуальные, акустические, тактильные системы Срок выполнения – 2021-2025гг.	--

\* Проведение текущего и капитального ремонта будет осуществляться при условии включения в техническое задание здания образовательного учреждения и целевого финансирования разработки ПСД и необходимых работ в рамках реализации государственной программы Российской Федерации «Доступная среда» на 2011-2025 годы, исполнения требований Федерального Закона Российской Федерации от 24.11.1995 г. № ФЗ-181 «О социальной защите прав инвалидов РФ», Федерального Закона от 01 декабря 2014 года, ФЗ-419 «О внесении изменений в отдельные законодательные акты РФ по вопросам социальной защите инвалидов в связи с ратифицированием конвенции о правах инвалидов», исполнения Постановления Правительства Астраханской области от 21.07.2014 г. № 295 «О проведении паспортизации объектов социальной инфраструктуры и услуг в приоритетных сферах жизнедеятельности инвалидов и других МГН».

5.3. Период проведения работ: **2021-2025гг. в рамках реализации государственной программы Российской Федерации «Доступная среда» на 2011-2025 годы, при условии целевого финансирования.**

5.4. Ожидаемый результат (по состоянию доступности) после выполнения работ по адаптации: **доступность объектов для людей с инвалидностью.**

5.5. Для принятия решения: **требуется**, не требуется (нужное подчеркнуть) согласование: **с полномочным представителем общественного объединения инвалидов**

**6. Особые отметки**

Паспорт составлен на основании акта обследования

№ 4 от « 18 » 04 2021г.


Проректор по АХЧ

  
Д.В. Куликов

Первый проректор

  
Е.В. Богдалова


Проректор по ВР

  
Б.Г. Полевой

Начальник УИТ

  
С.В. Пригаро

Специалист УМО

  
И.В. Спиглазова

Председатель АРО «ВОИ»

  
Н.В. Орлов





«УТВЕРЖДАЮ»

Ректор ГАОУ  
АО ВО «АГАСУ»

Т.В. Золина

04 2021г.

**АКТ ОБСЛЕДОВАНИЯ**  
Объекта социальной инфраструктуры  
**ГАОУ АО ВО «АГАСУ»**  
**Учебного корпуса на ул. Набережная 1 мая, д.117**  
**К ПАСПОРТУ ДОСТУПНОСТИ**

г. Астрахань

«12» 04 2021г.

1. Общие сведения об объекте

1.1. Наименование (вид) объекта: **образовательное учреждение**

1.2. Адрес объекта: **г. Астрахань, ул. Набережная 1 мая, д.117**

1.3. Сведения о размещении объекта:

- отдельно стоящее здание: **да, нежилое четырехэтажное здание, общей площадью 2506,8кв.м.**

- наличие прилегающего земельного участка (да, нет): **да, общей площадью 1886кв.м.**

1.4. Год постройки здания: **1964г., последнего (капитального ремонта): нет**

1.5. Дата предстоящих плановых ремонтных работ: **текущего – нет, капитального – нет**

1.6. Название организации (учреждения), (полное юридическое наименование – согласно Уставу, краткое наименование): **Государственное автономное образовательное учреждение Астраханской области высшего образования «АСТРАХАНСКИЙ ГОСУДАРСТВЕННЫЙ АРХИТЕКТУРНО-СТРОИТЕЛЬНЫЙ УНИВЕРСИТЕТ»;**  
**ГАОУ АО ВО «АГАСУ»**

1.7. Юридический адрес организации (учреждения): **414056, г. Астрахань, ул. Татищева,18**

2. Характеристика деятельности организации на объекте:

- Сфера деятельности: **образование**

- Виды оказываемых услуг: **образовательная деятельность (осуществление образовательной деятельности по образовательным программам высшего образования)**

- Форма оказания услуг: **на объекте**

- Категории обслуживаемого населения: **от 18 лет**

- Категории обслуживаемых инвалидов: **осуществляется сопровождение (и обслуживание) с помощью работников объекта/или законных представителей, для людей с инвалидностью, категории: люди, передвигающиеся на кресле-коляске (К), люди с поражением нижних конечностей (О-н), люди с поражением верхних конечностей (О-в), люди с полной (тотальной) потерей зрения (слепота) (С-п), люди с частичным нарушением зрения (С-ч), люди с полным нарушением слуха (глухота) (Г-п), люди с частичным нарушением слуха (Г-ч), люди с нарушениями умственного развития (У).**

Дополнительная информация

3. Состояние доступности объекта: **вариант «Б»**

3.1. Путь следования к объекту пассажирским транспортом (описать маршрут движения с использованием пассажирского транспорта): **общественный транспорт наземного перемещения — маршрутное такси №№8с, 54к**

Наличие адаптированного пассажирского транспорта к объекту: **нет**

3.2. Путь к объекту от ближайшей остановки пассажирского транспорта: **от фиксированной остановки «Колледж АИСИ» по ул. Набережная 1 мая, по направлению к входной группе учреждения**

3.2.1. Расстояние до объекта от остановки транспорта: **165-170 метров**

3.2.2. Время движения (пешком): **7-10 минут, в зависимости от погодных условий и категории маломобильной группы населения**

3.2.3. Наличие выделенного от проезжей части пешеходного пути (да, нет): **да**

3.2.4. Перекрестки: нерегулируемые; регулируемые, со звуковой сигнализацией, таймером: **регулируемые**

3.2.5. Информация на пути следования к объекту: акустическая, тактильная, визуальная: **визуальная**

3.2.6. Перепады высоты на пути: есть, нет: **есть**

(описать: **при прохождении к прилегающей территории имеются перепады высоты в виде небольшого съезда, не более 20см**)

Их обустройство для инвалидов на коляске: да, нет: **нет**

3.3. Состояние доступности основных структурно-функциональных зон

№ п/п	Основные структурно-функциональные зоны	Состояние доступности, в том числе для основных категорий инвалидов**	Приложение
			№ фото
1.	Территория, прилегающая к зданию (участок)	К, О-н, О-в, С-п, С-ч, Г-п, Г-ч, У – <b>ДЧ-И, ДУ-пп</b> (в сопровождении законных представителей)	2-5
2.	Вход (входы) в здание (входная группа)	К, О-н, О-в, С-п, С-ч, Г-п, Г-ч, У – <b>ДЧ-И, ДУ-пп</b> (в сопровождении сотрудников учреждения/законных представителей)	6-8
3.	Путь (пути) движения внутри здания	К, О-н, О-в, С-п, С-ч, Г-п, Г-ч, У – <b>ДЧ-И, ДУ-пп</b> (в сопровождении сотрудников учреждения/законных представителей)	9,10
4.	Зона целевого назначения здания (целевого посещения объекта)	К, О-н, О-в, С-п, С-ч, Г-п, Г-ч, У – <b>ДЧ-И, ДУ-пп</b> (в сопровождении сотрудников учреждения/законных представителей)	11,12
5.	Санитарно-бытовые помещения (в.т. гардероб)	К, О-н, О-в, С-п, С-ч, Г-п, Г-ч, У – <b>ДЧ-И, ДУ-пп</b> (в сопровождении сотрудников учреждения/законных представителей)	13-15
6.	Система информации и связи (на всех зонах)	К, О-н, О-в, С-п, С-ч, Г-п, Г-ч, У – <b>ДЧ-И, ДУ-пп</b> (в сопровождении сотрудников учреждения/законных представителей)	6,8
7.	Пути движения к объекту (от парковки автотранспортных средств расположенной на участке)	К, О-н, О-в, С-п, С-ч, Г-п, Г-ч, У – <b>ДУ-пп</b> (в сопровождении законных представителей)	1

\*\* Указывается:

ДП – доступно полностью;

ДЧ – доступно частично;

ДУ – доступно условно (с обеспечением индивидуальной мобильности, с помощью персонала на объекте, с предоставлением услуг на дому, с предоставлением услуг дистанционно);

ВНД – временно недоступно



3.4. ИТОГОВОЕ ЗАКЛЮЧЕНИЕ о состоянии доступности объекта социальной инфраструктуры: Объект учреждения имеет частично избирательную доступность для людей с инвалидностью и других маломобильных групп населения. На прилегающем участке имеется стоянка (парковка) автотранспортных средств, для людей с инвалидностью. Территория, прилегающая к зданию, частично соответствует доступности для людей с инвалидностью и маломобильных групп населения (на прилегающей территории имеется нарушение асфальтированного покрытия). Прилегающая территория к зданию достаточно освещена. Центральный вход в здание, частично соответствует нормам доступности для людей с инвалидностью. Вход в здание оснащен техническими средствами: имеется визуально-акустическое табло; на входной группе имеется комплексная табличка по точечной системе Брайля; имеется пиктограмма доступности для людей с инвалидностью. На входной группе учреждения отсутствует: кнопка вызова помощи персонала (проходная калитка); контрастная маркировка дверного проема; мнемосхема тактильная (фойе). В зоне целевого назначения (фойе) на стойки информации установлена индукционная портативная локальная система для слабослышащих. Пути движения внутри здания не имеют препятствий к зоне целевого назначения в сопровождении работников объекта или законных представителей, для людей с инвалидностью и других маломобильных групп населения. На пути движения отсутствует пиктограммы тактильные (указатели движения) для людей с инвалидностью. В зоне целевого назначения (учебный кабинет) необходимо нанести контрастную маркировку дверного проема, установить тактильную табличку по точечной системе Брайля, установить стационарную индукционную петлю для слабослышащих. Санитарно-гигиеническая зона расположенная на первом этаже, частично соответствуют нормам доступности для людей с инвалидностью, требуется дооснащение техническими устройствами. В гардеробе требуется помощь работников объекта/законных представителей.

#### 4. Управленческое решение (проект)

##### 4.1. Рекомендации по адаптации основных структурных элементов объекта:

№ п/п	Основные структурно-функциональные зоны объекта	Рекомендации по адаптации объекта (вид работы)*
1.	Вход (входы) в здание (входная группа учреждения) Вход на территорию здания (проходная калитка)	1) установить кнопку вызова помощи персонала (проходная калитка) (срок выполнения – до 2023г. включительно); 2) нанести контрастную маркировку дверного проема (вход в здание) (срок выполнения – до 2022г. включительно); 3) установить мнемосхему тактильную (фойе) (срок выполнения – до 2024г. включительно)
2.	Путь (пути) движения внутри здания	1) установить пиктограммы направления движения (срок выполнения – до 2023г. включительно)
3.	Зона целевого назначения (целевого посещения объекта)	1) нанести контрастную маркировку дверного проема (Учебный кабинет №14) (срок выполнения – до 2022г. включительно); 2) установить тактильную табличку по точечной системе Брайля (Учебный кабинет №14) (срок выполнения – до 2024г. включительно); 3) установить стационарную индукционную петлю для слабослышащих (Учебный кабинет №14) (срок выполнения – до 2025г. включительно)
4.	Санитарно-бытовые помещения (туалет)	1) установить тактильную табличку по точечной системе Брайля (срок выполнения – до 2024г. включительно); 2) нанести контрастную маркировку дверного проема (срок выполнения – до 2023г. включительно);



		3) установить поручень откидной у унитаза (срок выполнения – до 2024г. включительно); 4) установить крючки для костылей и одежды (срок выполнения – до 2024г. включительно); 5) установить кнопку вызова помощи персонала (со звуковым сигналом и шнуровкой) (М/Ж) (срок выполнения – до 2024г. включительно)
5.	Система информации на объекте (на всех зонах)	После проведения работ по адаптации объекта установить соответствующие знаки доступности для людей с инвалидностью и других маломобильных групп населения

4.2. Период проведения работ: **до 2025 года (включительно)**

в рамках исполнения: **Распоряжения Правительства Астраханской области от 21.07.2016 № 295-Пр, с изменениями от 29.03.2017 № 89-Пр** (дорожная карта)

(указывается наименование документа: программы, плана)

4.3. Ожидаемый результат (по состоянию доступности) после выполнения работ по адаптации: **доступность объектов для людей с инвалидностью.**

4.4. Для принятия решения требуется, не требуется (нужное подчеркнуть):

4.4.1. согласование работ с надзорными органами (в сфере проектирования и строительства, архитектуры, охраны памятников, учредителями, собственниками): **да**

4.4.2. техническая экспертиза; разработка проектно-сметной документации: **да**

4.4.3. согласование с вышестоящей организацией (собственником объекта): **да**

4.4.4. согласование с общественными организациями инвалидов: **да**

#### ПРИЛОЖЕНИЯ:

Результаты обследования:

1. Территории, прилегающей к объекту – на 2 листах

2. Входа (входов) в здание – на 2 листах


3. Путей движения в здании – на 2 листах

4. Зон целевого назначения объекта – на 4 листах

5. Санитарно-гигиенических помещений – на 2 листах

Результаты фото фиксации на объекте – на 13 листах


Проректор по АХЧ

  
Д.В. Куликов

Первый проректор

  
Е.В. Богдалова


Проректор по ВР

  
Б.Г. Полевой


Начальник УИТ

  
С.В. Пригаро

Специалист УМО

  
И.В. Спиглазова

Председатель АРО «ВОИ»

  
Н.В. Орлов

**Приложение 1**  
к Акту обследования ОСИ  
к паспорту доступности ОСИ  
ГАОУ АО ВО «АГАСУ»  
Учебный корпус на  
ул. Набережная 1 мая, д.117  
от « 19 » 04 2021г.

**1. Результаты обследования:**

1. Территория, прилегающая к объекту (за и на территории участка)

Наименование объекта, адрес: Государственное автономное образовательное учреждение Астраханской области высшего образования «АСТРАХАНСКИЙ ГОСУДАРСТВЕННЫЙ АРХИТЕКТУРНО-СТРОИТЕЛЬНЫЙ УНИВЕРСИТЕТ»;  
414000, г. Астрахань, ул. Набережная 1 мая, д.117

№ п/п	Наименование функционально-планировочного элемента	Наличие элемента		Выявленные нарушения и замечания		Работы по адаптации объектов	
		есть/нет	№фото	содержание	значимо для инвалида (категория)	содержание	виды работ
1.1	Вход (входы) на территорию (прилегающую к зданию)	есть	3				
1.2	Путь (пути) движения на территории	есть	2, 4,5				
1.3	Лестница (наружная)	нет					
1.4	Пандус (наружный)	нет					
1.5	Автостоянки и парковки	есть	1				
1.6	Места отдыха	есть	5				

## II. Заключение по зоне:

Наименование структурно - функциональной зоны	Состояние доступности (к пункту 3.4 Акта обследования ОСИ)	Приложение		Рекомендации по адаптации (вид работы)* к пункту 4.1 Акта обследования ОСИ
		№ фото		
Территория	ДЧ-И/ДУ-И (пп) – К, О-н, О-в, С-п, С-ч, Г-п, Г-ч, У	1-5		--

**ДЧ-И – обеспечена доступность объекта с оказанием услуг имеющихся на объекте; объект соответствует нормативным требованиям параметров основных функциональных зон;**

**ДУ-И (пп) – доступно условно избирательно (организована помощь людям с инвалидностью со стороны сотрудников объекта, в т.ч. при использовании индивидуальных технических средств)**



**Приложение 2**  
к Акту обследования ОСИ  
к паспорту доступности ОСИ  
ГАОУ АО ВО «АГАСУ»  
Учебный корпус на  
ул. Набережная 1 мая, д.117  
от « 18 » 04 2021г.

**1. Результаты обследования:**

2. Вход (входы) в здание (входная группа учреждения)/Вход на территорию (проходная калитка)  
Наименование объекта, адрес: Государственное автономное образовательное учреждение Астраханской области высшего образования  
«АСТРАХАНСКИЙ ГОСУДАРСТВЕННЫЙ АРХИТЕКТУРНО-СТРОИТЕЛЬНЫЙ УНИВЕРСИТЕТ»;  
414000, г. Астрахань, ул. Набережная 1 мая, д.117

№ п/п	Наименование функционально-планировочного элемента	Наличие элемента		Выявленные нарушения и замечания	значимо для инвалида (категория)	Работы по адаптации объектов	
		есть/нет	№фото			содержание	виды работ
2.1	Лестница (наружная)	нет					
2.2	Пандус (наружный)	нет					
2.3	Входная площадка	есть	6				
2.4	Проходная калитка (вход на территорию) Дверь (входная)	есть	3, 6	1. отсутствует кнопка вызова помощи персонала (проходная калитка) 2. отсутствует контрастная маркировка дверного проема (входная дверь)	К, О-н, О-в, С-ч, С-п, Г-п, Г-ч, У	1. установить кнопку вызова помощи персонала СП59.13330.2016 (1)п.6, п.пб.1 2. нанести контрастную маркировку дверного проема СП59.13330.2016 (1)п.6, п.пб.1	Текущий ремонт
2.5	Тамбур/Фойе	есть	7, 8	1. отсутствует мнемосхема тактильная (фойе)	К, О-н, О-в, С-ч, С-п, Г-п, Г-ч, У	1. установить мнемосхему тактильную СП59.13330.2016 (1) п.6.5, п.п.6.5.7	Текущий ремонт

## II. Заключение по зоне:

Наименование структурно - функциональной зоны	Состояние доступности (к пункту 3.4 Акта обследования ОСИ)	Приложение № фото	Рекомендации по адаптации (вид работы)* к пункту 4.1 Акта обследования ОСИ
Вход в здание	ДЧ-И/ДУ-И (пп) – К, О-н, О-в, С-п, С-ч, Г-п, Г-ч, У	3, 6-8	Требуется текущий ремонт

**ДЧ-И – обеспечена доступность объекта с оказанием услуг имеющихся на объекте; объект соответствует нормативным требованиям параметров основных функциональных зон;**

**ДУ-И (пп) – доступно условно избирательно (организована помощь людям с инвалидностью со стороны сотрудников объекта, в т.ч. при использовании индивидуальных технических средств)**

**Приложение 3**  
к Акту обследования ОСИ  
к паспорту доступности ОСИ  
ГАОУ АО ВО «АГАСУ»  
Учебный корпус на  
ул. Набережная 1 мая, д.117  
от « 12 » 09 2021г.

### 1. Результаты обследования:

#### 3. Пути (путь) движения внутри здания

Наименование объекта, адрес: Государственное автономное образовательное учреждение Астраханской области высшего образования «АСТРАХАНСКИЙ ГОСУДАРСТВЕННЫЙ АРХИТЕКТУРНО-СТРОИТЕЛЬНЫЙ УНИВЕРСИТЕТ»;  
414000, г. Астрахань, ул. Набережная 1 мая, д.117

№ п/п	Наименование функционально-планировочного элемента	Наличие элемента		Выявленные нарушения и замечания	значимо для инвалида (категория)	Работы по адаптации объектов содержание	виды работ
		есть/нет	№фото				
3.1	Коридор (вестибюль, зона ожидания, галерея, балкон)	есть	9, 10	1. на пути движения к зоне целевого назначения отсутствует пиктограмма направления движения для людей с инвалидностью	К, О-н, О-в, С-ч, С-п, Г-п, Г-ч, У	1. установить пиктограммы направления движения на всем пути следования до зоны целевого назначения ГОСТ Р52131-2019	Текущий ремонт
3.2	Лестница (ступени) (внутри здания)	нет					
3.3	Пандус (внутри здания)	нет					
3.4	Лифт пассажирский (или подъемник)	нет					
3.5	Дверь (двери – если несколько на одном пути движения)	нет					



## II. Заключение по зоне:

Наименование структурно - функциональной зоны	Состояние доступности (к пункту 3.4 Акта обследования ОСИ)	Приложение		Рекомендации по адаптации (вид работы)* к пункту 4.1 Акта обследования ОСИ
		№ фото		
Пути движения внутри здания	ДЧ-И/ДУ-И (пп) – К, О-н, О-в, С-п, С-ч, Г-п, Г-ч, У	9, 10		Требуется текущий ремонт

**ДЧ-И – обеспечена доступность объекта с оказанием услуг имеющихся на объекте; объект соответствует нормативным требованиям параметров основных функциональных зон;**

**ДУ-И (пп) – доступно условно избирательно (организована помощь людям с инвалидностью со стороны сотрудников объекта, в т.ч. при использовании индивидуальных технических средств)**

**Приложение 4**  
к Акту обследования ОСИ  
к паспорту доступности ОСИ  
ГАОУ АО ВО «АГАСУ»  
Учебный корпус на  
ул. Набережная 1 мая, д.117  
от « 18 » 04 2021г.

**1. Результаты обследования:**

4. Зоны целевого назначения здания (Вариант I – зона обслуживания)  
Наименование объекта, адрес: Государственное автономное образовательное учреждение Астраханской области высшего образования «АСТРАХАНСКИЙ ГОСУДАРСТВЕННЫЙ АРХИТЕКТУРНО-СТРОИТЕЛЬНЫЙ УНИВЕРСИТЕТ»;  
414000, г. Астрахань, ул. Набережная 1 мая, д.117

№ п/п	Наименование функционально-планировочного элемента	Наличие элемента		Выявленные нарушения и замечания		Работы по адаптации объектов	
		есть/нет	№ фото	содержание	значимо для инвалида (категория)	содержание	виды работ
4.1	Зальная форма обслуживания	нет					
4.2	Стойка информации	есть	8				
4.3	Форма обслуживания с перемещением по маршруту	нет					
4.4	Кабинетная форма обслуживания	нет					

## II. Заключение по зоне:

Наименование структурно - функциональной зоны	Состояние доступности (к пункту 3.4 Акта обследования ОСИ)	Приложение № фото	Рекомендации по адаптации (вид работы)* к пункту 4.1 Акта обследования ОСИ
Зона обслуживания	ДЧ-И/ДУ-И (пп) – К, О-н, О-в, С-п, С-ч, Г-п, Г-ч, У	8	--

**ДЧ-И – обеспечена доступность объекта с оказанием услуг имеющихся на объекте; объект соответствует нормативным требованиям параметров основных функциональных зон;**

**ДУ-И (пп) – доступно условно избирательно (организована помощь людям с инвалидностью со стороны сотрудников объекта, в т.ч. при использовании индивидуальных технических средств)**



**Приложение 4.1**  
к Акту обследования ОСИ  
к паспорту доступности ОСИ  
ГАОУ АО ВО «АГАСУ»  
Учебный корпус на  
ул. Набережная 1 мая, д.117  
от « 12 » 04 2021г.

**1. Результаты обследования:**

4.1 Зоны целевого назначения здания (Вариант II – места прилегания труда)

Наименование объекта, адрес: Государственное автономное образовательное учреждение Астраханской области высшего образования

«АСТРАХАНСКИЙ ГОСУДАРСТВЕННЫЙ АРХИТЕКТУРНО-СТРОИТЕЛЬНЫЙ УНИВЕРСИТЕТ»;

414000, г. Астрахань, ул. Набережная 1 мая, д.117

№ п/п	Наименование функционально-планировочного элемента	Наличие элемента	Выявленные нарушения и замечания		Работы по адаптации объектов		
			№ фото	содержание	значимо для инвалида (категория)	содержание	виды работ
4.1.1	Рабочее место	нет					
4.1.2	Учебные места (учебный кабинет №14)	есть	11,12	1. отсутствует тактильная табличка по точечной системе Брайля; 2. отсутствует индукционная петля для слабослышащих; 3. отсутствует контрастная маркировка дверного проема	К, О-н, О-в, С-ч, С-п, Г-п, Г-ч, У	1. установка тактильной таблички по точечной системе Брайля СП59.13330.2016 (1) п.6.5; 2. приобретение индукционной порготивной петли для слабослышащих СП59.13330.2016 (1) п.6.5; 3. нанести контрастную маркировку дверного проема СП59.13330.2016 (1)п.6, п.пб.1	Текущий ремонт

## II. Заключение по зоне:

Наименование структурно - функциональной зоны	Состояние доступности (к пункту 3.4 Акта обследования ОСИ)	Приложение № фото	Рекомендации по адаптации (вид работы)* к пункту 4.1 Акта обследования ОСИ
Места приложения труда	ДЧ-И/ДУ-И (пп) – К, О-н, О-в, С-п, С-ч, Г-п, Г-ч, У	11,12	Требуется текущий ремонт

**ДЧ-И – обеспечена доступность объекта с оказанием услуг имеющихся на объекте; объект соответствует нормативным требованиям параметров основных функциональных зон;**

**ДУ-И (пп) – доступно условно избирательно (организована помощь людям с инвалидностью со стороны сотрудников объекта, в т.ч. при использовании индивидуальных технических средств)**

**Приложение 5**  
к Акту обследования ОСИ  
к паспорту доступности ОСИ  
ГАОУ АО ВО «АГАСУ»  
Учебный корпус на  
ул. Набережная 1 мая, д.117  
от « 12 » 04 2021г.

**1. Результаты обследования:**

**5. Санитарно-бытовые помещения**

Наименование объекта, адрес: Государственное автономное образовательное учреждение Астраханской области высшего образования «АСТРАХАНСКИЙ ГОСУДАРСТВЕННО-СТРОИТЕЛЬНЫЙ УНИВЕРСИТЕТ»;  
414000, г. Астрахань, ул. Набережная 1 мая, д.117

№ п/п	Наименование функционально-планировочного элемента	Наличие элемента		Выявленные нарушения и замечания	значимо для инвалида (категория)	Работы по адаптации объектов	
		есть/нет	№ фото			содержание	виды работ
5.1	Туалетная комната	есть	14, 15	<p>1. в туалетной комнате отсутствует:</p> <ul style="list-style-type: none"> <li>- установить тактильную табличку по точечной системе Брайля;</li> <li>- нанести контрастную маркировку дверного проема;</li> <li>- установить поручень откидной у унитаза;</li> <li>- установить крючки для костылей и одежды;</li> <li>- установить кнопку вызова помощи персонала (со звуковым сигналом и шнуром)</li> </ul>	К, О-н, О-в, С-ч, С-п, Г-п, Г-ч, У	1. оснащение санитарно-гигиенической зоны СП59.13330.2016 (1) п.6.3	Текущий ремонт



## II. Заключение по зоне:

Наименование структурно - функциональной зоны	Состояние доступности (к пункту 3.4 Акта обследования ОСИ)	Приложение		Рекомендации по адаптации (вид работы)* к пункту 4.1 Акта обследования ОСИ
		№ фото		
Санитарно-гигиенические помещения	ДЧ-И/ДУ-И (пп) – К, О-н, О-в, С-п, С-ч, Г-п, Г-ч, У	14,15		Требуется текущий ремонт

**ДЧ-И – обеспечена доступность объекта с оказанием услуг имеющихся на объекте; объект соответствует нормативным требованиям параметров основных функциональных зон;**

**ДУ-И (пп) – доступно условно избирательно (организована помощь людям с инвалидностью со стороны сотрудников объекта, в т.ч. при использовании индивидуальных технических средств)**

«УТВЕРЖДАЮ»  
Ректор ГАОУ  
АО ВО «АГАСУ»



Т.В. Золина  
04 2021г.

## АНКЕТА ОБСЛЕДОВАНИЯ

объекта социальной инфраструктуры на предмет доступности  
для инвалидов и других маломобильных групп населения

**ГАОУ АО ВО «АГАСУ»**

**Учебный корпус на ул. Набережная 1 мая, д.117**

№ 4 от «12» 04 2021г.

1. Общие сведения об объекте:

1.1. Наименование (вид) объекта: **образовательное учреждение**

1.2. Адрес объекта: **414000, г. Астрахань, ул. Набережная 1 мая, д.117**

1.3. Сведения о размещении объекта:

- отдельно стоящее здание: **да, нежилое четырехэтажное здание, общей площадью 2506,8кв.м.**

- наличие прилегающего земельного участка: **да, общей площадью 1886кв.м.**

1.4. Год постройки здания: **1964г., последнего (капитального ремонта): нет**

1.5. Дата предстоящих плановых ремонтных работ: **текущего - нет, капитального – нет**

Сведения об организации, расположенной на объекте

1.6. Наименование организации (учреждения), (полное юридическое название согласно Уставу): **Государственное автономное образовательное учреждение Астраханской области высшего образования «АСТРАХАНСКИЙ ГОСУДАРСТВЕННЫЙ АРХИТЕКТУРНО-СТРОИТЕЛЬНЫЙ УНИВЕРСИТЕТ»;**

Краткое наименование: **ГАОУ АО ВО «АГАСУ»**

1.7. Юридический адрес организации (учреждения): **414056, г. Астрахань, ул. Татищева,18**

**Ректор – Золина Татьяна Владимировна**

1.8. Основание для пользования объектом (оперативное управление, аренда, собственность): **В оперативном управлении**

1.9. Форма собственности (государственная, негосударственная): **государственная**

1.10. Территориальная принадлежность (федеральная, региональная, муниципальная): **региональная**

1.11. Вышестоящая организация (наименование): **Министерство образования и науки Астраханской области**

1.12. Адрес вышестоящей организации: **г. Астрахань, ул. Адмиралтейская, 21**

2. Характеристика деятельности организации на объекте (по обслуживанию населения)

2.1. Сфера деятельности: **образование**

2.2. Виды оказываемых услуг: **образовательная деятельность (осуществление образовательной деятельности по образовательным программам высшего образования)**

2.3. Форма оказания услуг: **на объекте**

2.4. Категория обслуживаемого населения по возрасту: **от 18 лет**

2.5. Категории обслуживаемых инвалидов: **осуществляется сопровождение (и обслуживание) с помощью работников объекта/или законных представителей, для людей с инвалидностью, категории: люди, передвигающиеся на кресле-коляске (К), люди с поражением нижних конечностей (О-н), люди с поражением верхних конечностей (О-в), люди с полной (тотальной) потерей зрения (слепота) (С-п), люди с частичным нарушением зрения (С-ч), люди с полным нарушением слуха (глухота) (Г-п), люди с частичным нарушением слуха (Г-ч), люди с нарушениями умственного развития (У).**

2.6. Плановая мощность: **130 человек**



## 2.7. Доступность услуги для МГН:

1. Территория, прилегающая к объекту (участок)						
N по плану БТИ	Наименование элементов объекта	Норматив доступности, установленный для инвалидов	Фактическая величина, наличие	Категория, для которой установлен норматив (значимо для людей с инвалидностью)	Рекомендуемые мероприятия по адаптации при несоответствии нормативу: установка, создание, ремонт, замена или реконструкция	Фото N
1	2	3	4	5	6	7
	знак доступности учреждения	наличие	имеется на входной группе учреждения	К	--	2-5
	вход на территорию: перепад высот бордюров, бортовых камней вдоль эксплуатируемых газонов и озелененных площадей, примыкающих к путям пешеходного движения	<= 2.5см	бортовой камень не более 20см	К, С-ч, О-н	--	
	бордюрные пандусы на пешеходных переходах	<= 1,5см	не более 15-20см	К, С-ч, О-н	--	
	высота бордюра по краям пешеходных путей	>= 5см	>=13см	К, С-ч, О-н	--	
	тактильные средства, выполняющие предупредительную функцию на покрытии пешеходных путей до объекта информации, начала опасного участка, изменения направления движения, входа	>= 0.8м	тактильные средства отсутствуют	С-ч	--	
	ширина тактильной полосы	0.5 – 0.6м	--	С-ч	--	
	покрытие пешеходных дорожек, тротуаров и пандусов из твердых материалов, ровное, шероховатое без зазоров	наличие	асфальтированное покрытие	К, О-н, С-ч	--	
	звуковые приставки к светофорам на наиболее оживленных перекрестках	наличие	--	С-ч	--	
	ширина прохода, проема в ограждении, вид калитки	>= 120см	0.99 3.63	К, О-н, С-ч	--	
	путь к главному (специализированному) входу в здание:					
	ширина пешеходного пути с учетом встречного движения	>= 2.0м	>= 3.0м	К, О-н, С-ч	--	
	ширина пешеходного пути с учетом встречного движения в условиях сложившейся застройки в пределах прямой видимости	>= 120см	>=2.0м	К, О-н, С-ч	--	
	для обеспечения возможности разезда через каждые 25 м горизонтальные площадки (карманы)	не менее 2.0 x 1.8м	--	К	--	
	- указатели направления движения	наличие	отсутствуют	К, О-н, Г-ч	--	
	- декоративное ограждение, выполняющее	наличие	отсутствуют	С-ч	--	

	направляющую функцию						
	места отдыха	наличие	места отдыха прилегающего участку образования учреждения		К, О-н, С-ч, Г-ч		--
	автостоянка для инвалидов	$\leq 50$ м	35м		К, О-н		--
	расстояние до входа в здание (предприятие, учреждение) (жилое здание)	$\leq 100$ м	--		--		--
	доля машино-мест для инвалидов	$>= 10\%$ (не менее 1 места)	2 парковочных места		К, О-н		--
	обозначение специальными знаками на поверхности покрытия стоянки и дублирование знаков на вертикальной поверхности (стене, столбе, стойке и т.п.) на высоте не менее 1,5м	наличие	парковка продублирована знаками 6.4 Место стоянки, 8.17 Инвалиды, на столбе, на высоте более 1.2 м		К, О-н		--
	размер парковочного места со специальным знаком для автомобиля инвалида	6 x 3.6м	менее 6x3.6		К, О-н		--
	открытая лестница		--		--		--
	ширина лестничных маршей открытых лестниц	$>= 1.35$ м	--		О-н, С-ч		--
	высота подступенка	0.12 – 0.15м	--		О-н, С-ч		--
	ширина проступей	0.35 – 0.4м	--		О-н, С-ч		--
	ступени одинаковой формы с антискользящим покрытием, шероховатые	наличие	--		О-н, С-ч		--
	марш лестницы	3 – 12 ступеней	--		О-н, С-ч		--
	краевые ступени выделены цветом или фактурой	наличие	--		С-ч		--
	ширина между поручнями	0.9 – 1.0м	--		О-н, С-ч		--
	- горизонтальные завершения поручня вверх, внизу с нетравмирующим окончанием	$>= 0.3$ м	--		О-н, С-ч		--
	- поручни на высоте	0.85 – 0.92м	--		О-н, С-ч		--
	предупредительная тактильная полоса перед маршем вверх и внизу шириной 0,3 – 0,5м	$>= 0.8 – 0.9$ м	--		С-ч		--
	пандус наружный:		--		--		--
	длина марша пандуса	$\leq 9$ м	--		К, О-н		--
	пандус длиной 36.0 м и более и высотой более 3.0 м следует заменять подъемными устройствами	наличие	--		К, О-н		--
	уклон	$\leq 1/20$	--		К, О-н		--
	длина горизонтальной площадки прямого пандуса	$> 1.5$ м	--		К, О-н		--
	разворотные площадки		--		--		--
	- верхнее окончание	$> 1.5 \times 1.5$ м	--		К		--
	- промежуточная (при высоте пандуса более 80см)	$> 1.5 \times 1.5$ м	--		К		--



	- нижнее окончание	> 1.5 x 1.5м	--		К	--		
	колесоотбойные устройства на промежуточных площадках и на съезде	высотой 0.1м	--		К, О-н	--		
	поручни с двух сторон:	наличие	--					
	- расстояние между поручнями	0.9 – 1.0м	--		К, О-н	--		
	- горизонтальные завершения поручня вверх, внизу с негравитирующим окончанием	>= 0.3м	--		К, О-н	--		
	- на высоте	0.7м	--		К	--		
	- на высоте	0.85 – 0.92м	--		О-н	--		
<b>2. Входная группа (для доступа в зону оказания услуги)</b>								
N по плану БТИ	Наименование элементов объекта	Норматив доступности, установленный для инвалидов	Фактическая величина, наличие	Категория, для которой установлен норматив (значимо для людей с инвалидностью)	Рекомендуемые мероприятия по адаптации при несоответствии нормативу: установка, создание, ремонт, замена или реконструкция	Фото N		
1	2	3	4	5	6	7		
	крыльцо/входная площадка		входная площадка					
	габариты площадки: ширина x глубина	>= 1.4 x 2м или 1.5 x 1.85м	4.1x2.9	К	--	6-8		
	габариты площадки с пандусом: ширина x глубина	>= 2.2 x 2.2м	--	К	--			
	поручни (ограждение) при высоте площадки более 45см	наличие	--	К, О-н, С-ч	--			
	поверхности покрытий должны быть твердыми, не допускать скольжения при намокании	наличие	покрытие площадки соответствует	К, О-н, С-ч	--			
	поперечный уклон в пределах	1 – 2%	--	К, О-н, С-ч	--			
	продольный уклон путей движения	не более 5%	--	К	--			
	навес	наличие	имеется над площадкой	К, О-н, С-ч	--			
	водоствод	наличие	имеется	К, О-н, С-ч	--			
	контрольно-пропускные устройства и турникеты шириной в свету	>= 1.0м	--	--	--			
	лестница наружная	наличие	--	--	--			
	поверхности покрытий должны быть твердыми, не допускать скольжения при намокании	наличие	--	О-н, С-ч	--			
	рельефная (тактильная) полоса перед маршем вверх и вниз (ширина)	60см	--	С-ч	--			
	желтая контрастная окраска первой и последней ступеней	наличие	--	С-ч	--			
	поручни с двух сторон	наличие	--	О-н	--			
	- на высоте	0.85 – 0.9м	--	О-н, С-ч	--			



	- горизонтальные завершения поручня сверху, внизу с нетравмирующим окончанием	>= 30 см	--	С-ч	--	
	поручни округлого сечения	0.04 – 0.06м	--	С-ч, О-н	--	
	пандус наружный	наличие	--		--	
	ширина марша	>= 100 см	--	К	--	
	уклон	1/12	--	К	--	
	высота одного подъема	<= 80см	--	К	--	
	разворотные площадки:		--		--	
	- внизу	>= 1.5 x 1.5м	--	К	--	
	- промежуточная (при высоте пандуса более 80 см)	>= 1.5 x 1.5м	--	К	--	
	поручни с двух сторон:	наличие	--	К, О-н	--	
	- на высоте	0.7м	--	К	--	
	- на высоте	0.85 – 0.9м	--	О-н	--	
	- горизонтальные завершения сверху и внизу с нетравмирующим окончанием	>= 30см	--	К, О-н	--	
	поверхности покрытий должны быть твердыми, не допускать скольжения при намокании	наличие	--	К, О-н	--	
	наружный подъемник вертикальный (В), наклонный (Н)	наличие	--	К, О-н	--	
	тамбур/фойе	наличие	фойе	--	установить мнемосхему тактильную	
	габариты: глубина x ширина	>= 2.3 x 1.5м при реконструкции (1.5 – 1.8) x 2м	5.9x>=6.0	К	--	
	двери распашные (Р), автоматические раздвижные (А)		распашные (Р)	К, О-в	нанести контрастную маркировку на дверные проемы	
	- ширина проема в свету	>= 1.2м	0.80/1.39	К	--	
	- высота порога наружного, внутреннего	<= 1.4м	0.04см	К	--	
<b>3. Пути движения на объекте (для доступа в зону оказания услуги)</b>						
N по плану БТИ	Наименование элементов объекта	Норматив доступности, установленный для инвалидов	Фактическая величина, наличие	Категория, для которой установлен норматив (значимо для людей с инвалидностью)	Рекомендуемые мероприятия по адаптации при несоответствии нормативу: установка, создание, ремонт, замена или реконструкция	Фото N
1	2	3	4	5	6	7
	коридоры/холлы		фойе/коридоры		--	7, 9,10
	ширина пути движения в одном направлении	>= 1.5м	>=2.0	К	--	
	ширина пути движения при встречном направлении	>= 1.8м	>=1.8	К	--	

	ширина перехода в другое здание	>= 2м	без перехода, одно здание	К	--
	разворотные площадки	>= 1.4 x 1.4м	1.5x1.5	К	--
	место отдыха и ожидания (не реже, чем через 25м)	наличие	имеются, банкетки, в фойе	К, О-н, О-в, С-ч, Г-ч	--
	- для инвалидов категории (О): глубина 120см	>= 1 на этаж	банкетка: выс0.50хшир1.7хглуб0.47	О-в, О-н	--
	- для инвалидов категории (К): глубина 150см, ширина 90см	>= 1 на этаж	--	К	--
	навесное оборудование в зоне движения, выступ	<= 10см	отсутствует	С-ч	--
	рифленая и/или контрастно окрашенная полоса на участках пола перед поворотом и дверями, ширина	60см	отсутствует	С-ч	--
Лестница отсутствует					
	рельефная (тактильная) полоса перед маршем вверх и вниз (ширина)	60 см	--	С-ч	--
	желтая контрастная окраска крайних ступеней	наличие	--	С-ч	--
	поручни непрерывные с двух сторон:	наличие	--	О-н, С-ч	--
	на высоте	0.85 – 0.9м	--	О-н, С-ч	--
	- горизонтальные завершения поручня вверх, вниз с нетравмирующим окончанием	>= 30см	--	О-н, С-ч	--
	лестничный пролёт 1		--	К, О-н, С-ч	--
	лифт пассажирский к зоне оказания услуги	наличие	--	--	--
	кабина:		--	--	--
	- габариты (глубина x ширина)	>= 1.7 x 1.5м	--	К	--
	- ширина дверного проема	>= 0.95м	--	К	--
	- поручни	наличие	--	О-н	--
	световая и звуковая информация в кабине о движении лифта	наличие	--	С-ч	--
	знак доступности	наличие	--	К, С-ч	--
	пантус внутренний к лестнице N1	наличие	--	--	--
	ширина марша	>= 1м	--	К	--
	уклон	не более 1/12	--	К	--
	разворотная площадка вниз, вверх	>= 1.5 x 1.5м	--	К	--
	поручни двухсторонние непрерывные	наличие	--	К, О-н	--
	- на высоте	0.7 м	--	К	--
	- на высоте	0.85 – 0.9м	--	О-н	--
	- горизонтальные завершения вверх и вниз с нетравмирующим окончанием	>= 30 см	--	О-н, С-ч, К	--
	пантус переносной	наличие	--	К	--
	подъемник для инвалидов:	наличие	--	К	--
	вертикальный (В), наклонный (Н), мобильный (М), траволатор (Т)	наличие	--	К, О-н	--



4. Зона оказания услуги (в зависимости от сферы деятельности)						
N по плану БТИ	Наименование элементов объекта	Норматив доступности, установленный для инвалидов	Фактическая величина, наличие	Категория, для которой установлен норматив (значимо для людей с инвалидностью)	Рекомендуемые мероприятия по адаптации при несоответствии нормативу: установка, создание, ремонт, замена или реконструкция	Фото N
1	2	3	4	5	6	7
	обслуживание через окно/прилавок N	стойка информации	стойка информации		--	8,11,12
	высота рабочей поверхности	80-110см	1.14	К	--	
	габариты зоны обслуживания	90x150см	0.20x1.68	К	--	
1 этаж, Учебный кабинет №14						
	обслуживание в учебном кабинете		осуществляется		нанести контрастную маркировку дверного проема; установить тактильную табличку по точечной системе Брайля; установить стационарную индукционную петлю для слабослышащих	
	ширина проема двери в свету	>= 90см	0.59/1.96	К, О-н	--	
	габариты зоны сидения (глубина)	>= 120см	2.3	О-н	--	
	зона для кресла-коляски	>= 1.5 x 1.5м	>= 1.5 x 1.5м	К	--	
	стол высотой рабочей поверхности	60-80см	0.76	К, О-н	--	
вкладка при необходимости описания нескольких залов						
5. Санитарно-бытовые помещения						
N по плану БТИ	Наименование элементов объекта	Норматив доступности, установленный для инвалидов	Фактическая величина, наличие	Категория, для которой установлен норматив (значимо для людей с инвалидностью)	Рекомендуемые мероприятия по адаптации при несоответствии нормативу: установка, создание, ремонт, замена или реконструкция	Фото N
1	2	3	4	5	6	7
	санузел	наличие	имеется		оснащение санитарно-гигиенической комнаты необходимым оборудованием	14,15
	знак доступности помещения	наличие	отсутствует	К, О-н	установить табличку по точечной системе Брайля	
	ширина дверного проема в санузел и в кабинку в	>= 90см	в санузел 0,87	К	--	



	свету			в кабинку 0.84 наружу	--			
	открытые двери	наличие		наружу	--			
	тактильная направляющая полоса к унитазу, осязаемая ногой или тростью (ширина)	30см		отсутствует	С-ч			
	количество кабинок	>= 1шт.		1	К, О-н			
	- ширина дверного проема	>= 90см		0.84	К			
	- габариты (минимальные глубина x ширина)	>= 1.8 x 1.65м		1.6x2.2/1.30	К			
	- опорные поручни	наличие		опорный правый поручень у унитаза	К, О-н			установить откидной поручень
	размеры универсальной кабины	>= 2.2 x 2.25 м		--	--			--
	зона для кресла-коляски рядом с унитазом (ширина x глубина)	>= 0.75 м		>= 0.85 м	К			--
	- крючки для костылей (на высоте 120см с выступом 12см)	наличие		отсутствуют	О-н			установка крючков для одежды
	знак доступности кабины на высоте	1.35м		--	К, О-н			--
	раковины с опорным поручнем	наличие		имеется, на высоте 0.77	К, О-н			--
	- зоны у раковины для кресла-коляски (минимальные глубина x ширина)	>= 1.30 x 0.85м		0.40x0.60	К			--
	- высота раковины с опорным поручнем	75-85см		0.77	К, О-н			--
	писсуар располагать на высоте от пола	наличие		не имеется	К			--
	габариты поддона (трапа)	<= 0.4 м или вертикальной формы						
	размеры сиденья душевой кабины (глубина x длина)	<= 0.9 x 1.5м		--	К, О-н			--
	тактильная направляющая полоса к унитазу, осязаемая ногой или тростью (ширина)	<= 0.48 x 0.85м		--	К, О-н			--
	оборудование системой тревожной сигнализации	30 см		--	С-ч			--
		наличие		отсутствует	К, О-н, С-ч			установить кнопку вызова помощи персонала
	габариты, выс	--		Гардероб				
				1.10	К, О-н			--
								13
вкладка при необходимости описания нескольких туалетных комнат								
<b>6. Средства информации и телекоммуникации на объекте</b>								
№ по плану БТИ	Наименование элементов объекта	Норматив доступности, установленный для инвалидов	Фактическая величина, наличие	Категория, для которой установлены норматив (значимо для людей с инвалидностью)	Рекомендуемые мероприятия по адаптации при несоответствии нормативу: установка, создание, ремонт, замена или реконструкция	Фото N		
1	2	3	4	5	6	7	6,8	
	визуальные средства информации о предоставлении	наличие	имеются	С-п	--			

услуги									
надписи:	наличие		наличие	--					С-п
размещение на высоте	>= 1.5м и <= 4.5м			--					К, С-п
высота прописных букв	>= 7.5см			--					С-п
освещенность	наличие			--					С-п
указатели, пиктограммы:	наличие			--			наличие пиктограммы на входе в здание		К, С-п
тактильные средства информации о предоставлении услуги с цифрами, буквами по Брайлю:	наличие			--			табличка по точечной системе Брайля на входной группе		С-п
высота размещения	1.3 – 1.4м			--			1.07-1.46		С-п
маркировка кабинетов приема со стороны ручки на кнопках управления лифта	наличие			--					С-п
на кнопах санитарно-бытовых помещений	наличие			--					С-п
текстофоны (текстовые телефоны) текстовые средства связи, в т.ч. с бегущей строкой, факсимильные аппараты	наличие (не менее 1 шт.)			--					--
телефоны с усилителем звука и увеличенными тактильными клавишами	наличие (не менее 1 шт.)			--					С-п, Г-п
таксофон с автоматическим перемещением аппарата по высоте (АВ)	наличие			--					К
речевые информаторы и маяки	наличие			--					С-п
звуковой маяк у входа (динамик с радиотрансляцией) с зоной слышимости до 5 м	наличие			--					С-п
световые текстовые табло для вывода оперативной информации	наличие			--			имеется визуально-акустическое табло		Г-п, С-п
малогабаритные аудиовизуальные информационно-справочные системы	наличие			--					К, С-п, О-н, Г-п

## 7. ВЫВОДЫ

В результате обследования объекта на предмет доступности для инвалидов и маломобильных групп населения выявлено:

- Входная группа:
- Требуется: установить кнопку вызова помощи персонала; нанести контрастную маркировку дверного проема; установить мнемосхему тактильную.
- Пути движения:
- Требуется: установить пиктограмму направления движения.
- Зона целевого назначения объекта:
- Требуется: нанести контрастную маркировку дверного проема; установить тактильную табличку по точечной системе Брайля; установить стационарную индукционную петлю для слабослышащих.
- Санузел:
- Требуется: оснащение санитарно-гигиенической комнаты для людей с инвалидностью и других маломобильных групп населения.

Ответственный за подготовку  
Анкет обследования,  
проректор по АХЧ

  
Д.В. Куликов  
« 18 » \_\_\_\_\_ 2021г.

Приложения:

1. Копия Приказа ГАОУ АО ВО «АГАСУ» «О проведении паспортизации объектов социальной инфраструктуры» №112-ОД от 5 апреля 2021г. – на 1л.
2. Копия Приказа ГАОУ АО ВО «АГАСУ» «О проведении паспортизации и назначении ответственных» №115-ОД от 5 апреля 2021г. – на 1л.
3. Фотофиксация – на 13 листах



МИНИСТЕРСТВО ОБРАЗОВАНИЯ И НАУКИ АСТРАХАНСКОЙ ОБЛАСТИ  
Государственное автономное образовательное учреждение Астраханской области  
высшего образования  
«АСТРАХАНСКИЙ ГОСУДАРСТВЕННЫЙ  
АРХИТЕКТУРНО-СТРОИТЕЛЬНЫЙ УНИВЕРСИТЕТ»  
(ГАОУ АО ВО «АГАСУ»)

ПРИКАЗ

« 05 » апреля 2021г.

№ 112-02

«О проведении паспортизации  
объектов социальной инфраструктуры»

В целях проведения паспортизации и составления анкет обследования объектов  
ГАОУ АО ВО «Астраханский государственный архитектурно-строительный  
университет»

ПРИКАЗЫВАЮ:

1. Назначить проректора по АХЧ Куликова Д.В. ответственным за подготовку паспортов доступности и анкет обследования для инвалидов и других маломобильных групп населения и ведение всей отчетности по программе «Доступная среда».

2. Создать рабочую группу в составе:

Богдалова Е.В. – первый проректор;

Куликов Д.В. – проректор по АХЧ;

Полевой Б.Г. – проректор по ВР;

Пригаро С.В. – начальник УИТ;

Спиглазова И.В. – специалист УМО

Орлов Н.В. – председатель Астраханской Региональной организации  
«Всероссийское общество инвалидов» (по согласованию).

3. Рабочей группе провести обследование, составить Анкету обследования и Паспорт доступности на предмет доступности для инвалидов и других маломобильных групп населения.

4. Контроль по исполнению приказа оставляю за собой.

Ректор



Т.В. Золина

МИНИСТЕРСТВО ОБРАЗОВАНИЯ И НАУКИ АСТРАХАНСКОЙ ОБЛАСТИ  
Государственное автономное образовательное учреждение Астраханской области  
высшего образования  
«АСТРАХАНСКИЙ ГОСУДАРСТВЕННЫЙ  
АРХИТЕКТУРНО-СТРОИТЕЛЬНЫЙ УНИВЕРСИТЕТ»  
(ГАОУ АО ВО «АГАСУ»)

ПРИКАЗ

«05» апреля 2021г.

№ 115-ОД

«О проведении паспортизации  
объектов социальной инфраструктуры»

В целях выполнения требований распоряжения Правительства Астраханской области от 21.07.2014 № 295-Пр «О проведении паспортизации объектов социальной инфраструктуры и услуг в приоритетных сферах жизнедеятельности инвалидов и других маломобильных групп населения»

ПРИКАЗЫВАЮ:

1. Назначить ответственным за сопровождение инвалидов и других маломобильных групп населения по адресу: ул. Набережная 1-ого Мая, д.117, литер Б:


Артемьеву О.В. – завхоз колледжа ЖКХ.

2. Назначить ответственными за техническое состояние вспомогательных средств для инвалидов и других маломобильных групп населения по адресу: ул. Набережная 1-ого Мая, д.117, литер Б:

Крайнову Т.В. - начальник ПХО;

3. Контроль по исполнению приказа оставляю за собой.

Ректор



Т.В. Золина



**№1. Парковка автотранспортных средств,  
для людей с инвалидностью**



**№2. Территория, прилегающая к объекту/Пути движения**





№3. Территория, прилегающая к объекту/Вход на прилегающий участок





№4. Территория, прилегающая к объекту, участок/Пути движения





№5. Территория, прилегающая к объекту, участок/Пути движения





**№6. Вход в здание/Входная группа учреждения**



**Комплексная тактильная табличка по точечной системе Брайля**





№7. Входная группа учреждения (фойе)



**№8. Входная группа учреждения (фойе/стойка информации)**



**Индукционная портативная локальная петля для слабослышащих (фойе/стойка информации)**





**№9. Пути движения внутри здания (к зоне целевого назначения)**



**№10. Пути движения внутри здания (к зоне целевого назначения)**



**(к санитарно-бытовому помещению)**





№11. Зона целевого назначения (кабинет №14) Учебный класс





**№12. Зона целевого назначения (кабинет №14) Учебный класс**



**№13. Санитарно-бытовые помещения (гардероб)**





№14. Санитарно-бытовые помещение (туалет)



**№15. Санитарно-бытовые помещения (туалет)**

